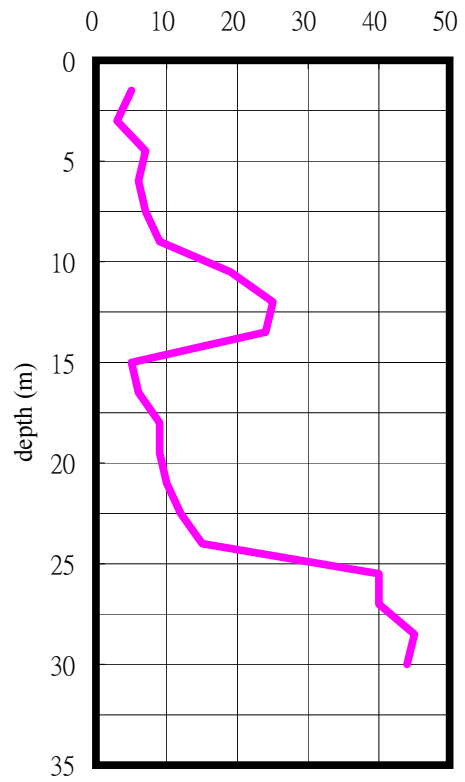


台南子龍國小(CHY077)

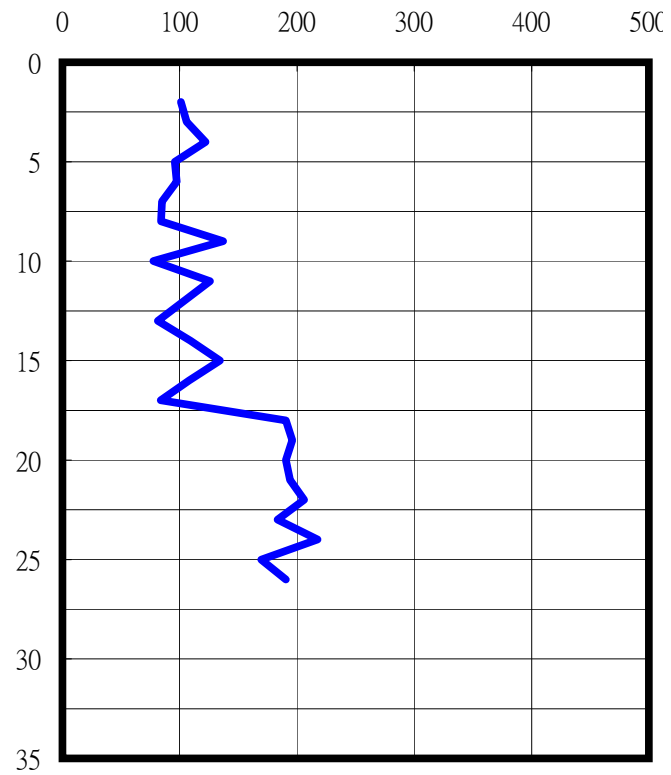
TM2

167445.7825 2563917.5599

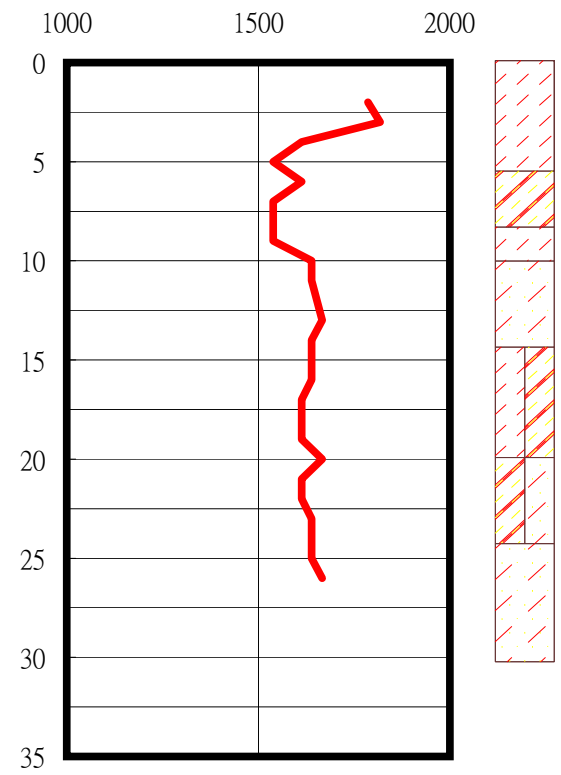
SPT-N

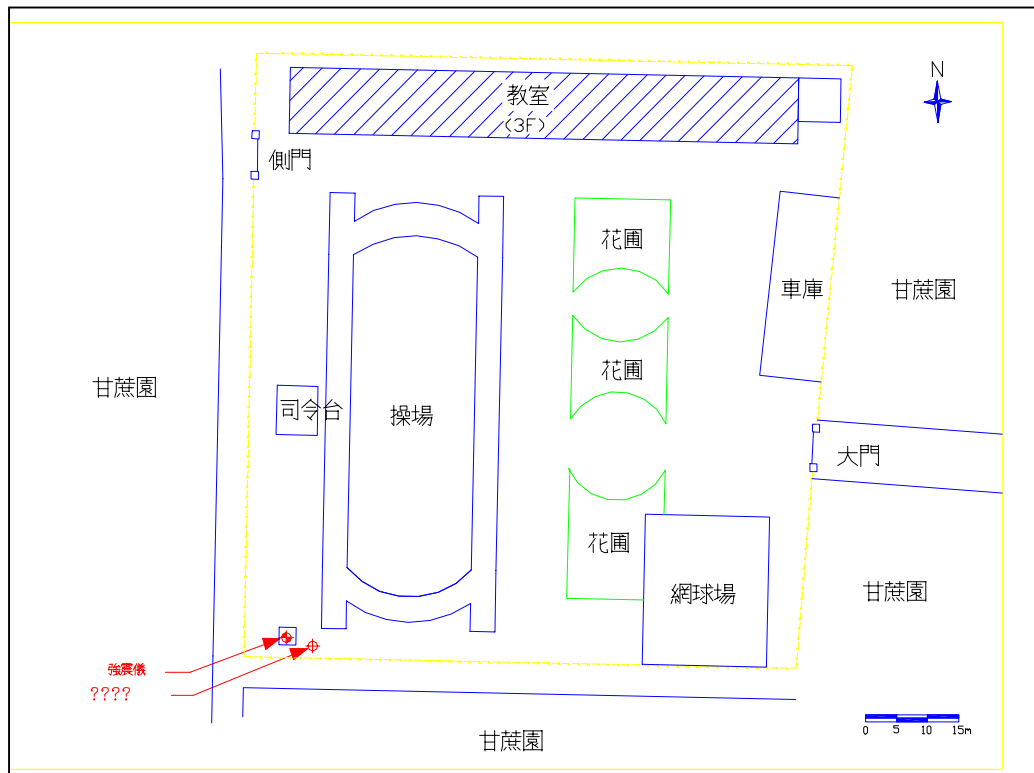


S-Wave



P-Wave





本強震儀設於台南縣之子龍國小內。子龍國小位於台南縣麻豆往佳里的176線道邊。

本測站設置於該校西南端之圍牆邊，測站四周通是良好並無大型建築物，其北側相望該校三層樓之教學大樓，東側，南側，西側則為甘蔗園。本探測孔位緊鄰強震儀約兩公尺，孔深為30公尺