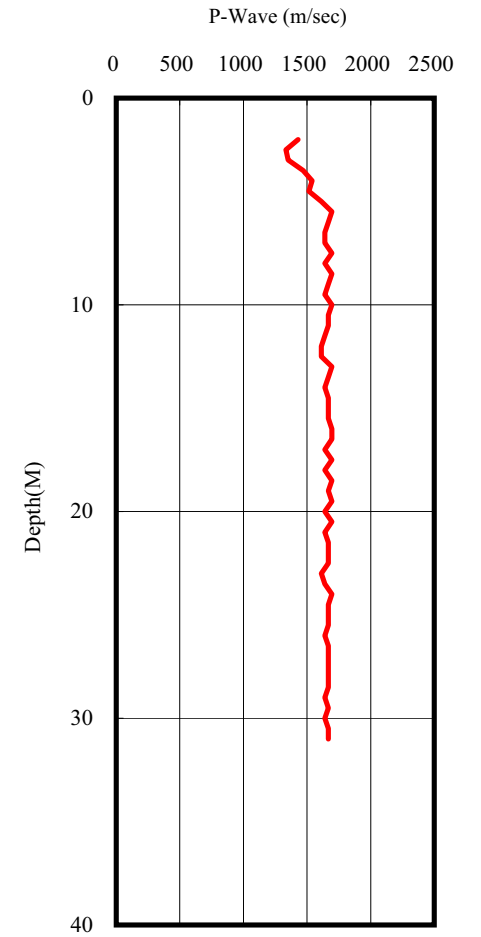
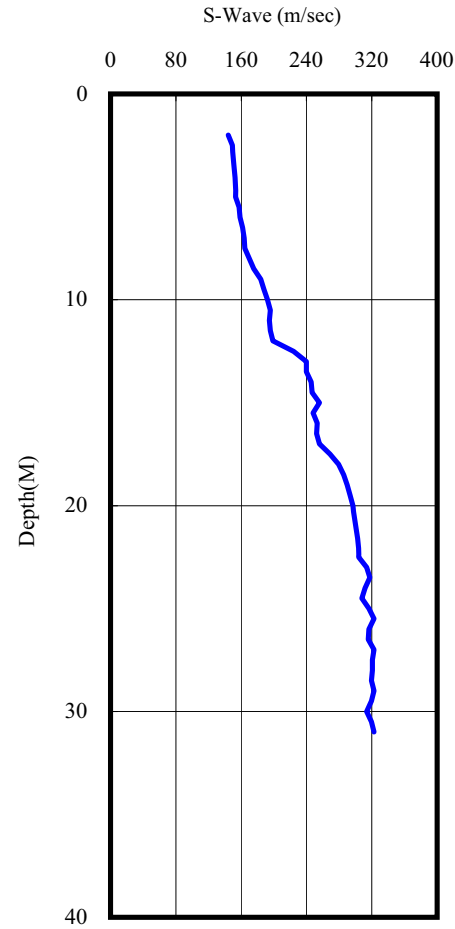
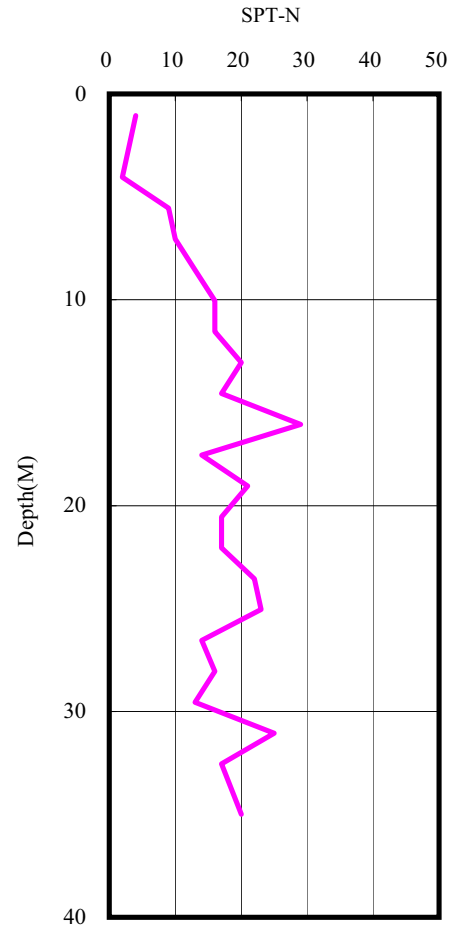



宜蘭縣二城國小(ILA002)
 座標 330482 2748867
 西元2008年9月26日

A-2-12





- 1.測站位於校區西北角隅草坪上，測站西南方隔0.8m為灌溉水溝。
- 2.鑽孔位於測站東南方2.2m 處。

