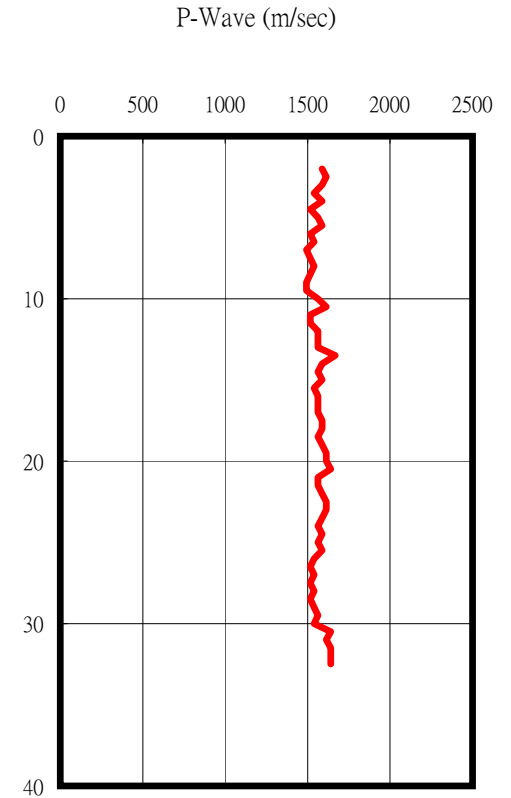
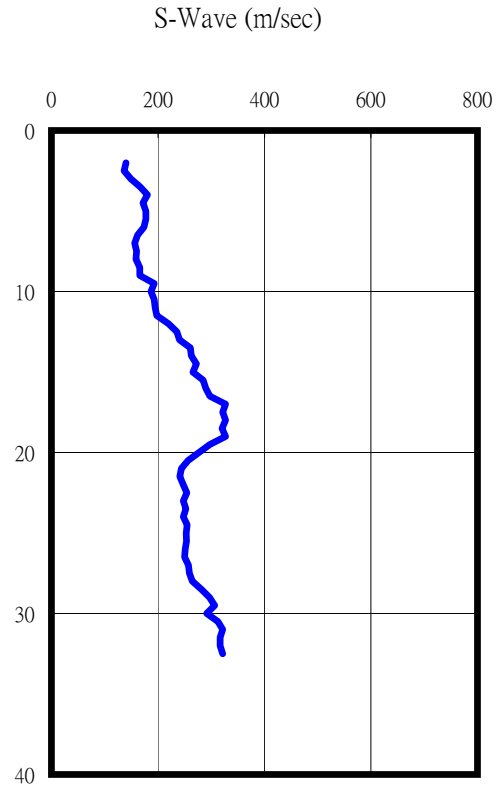
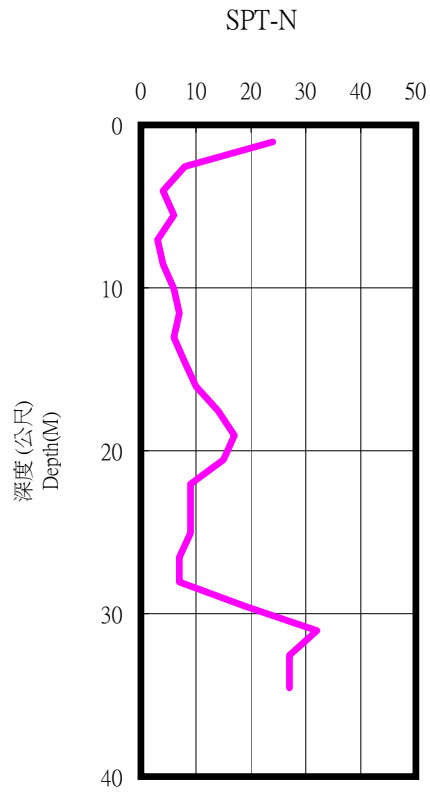

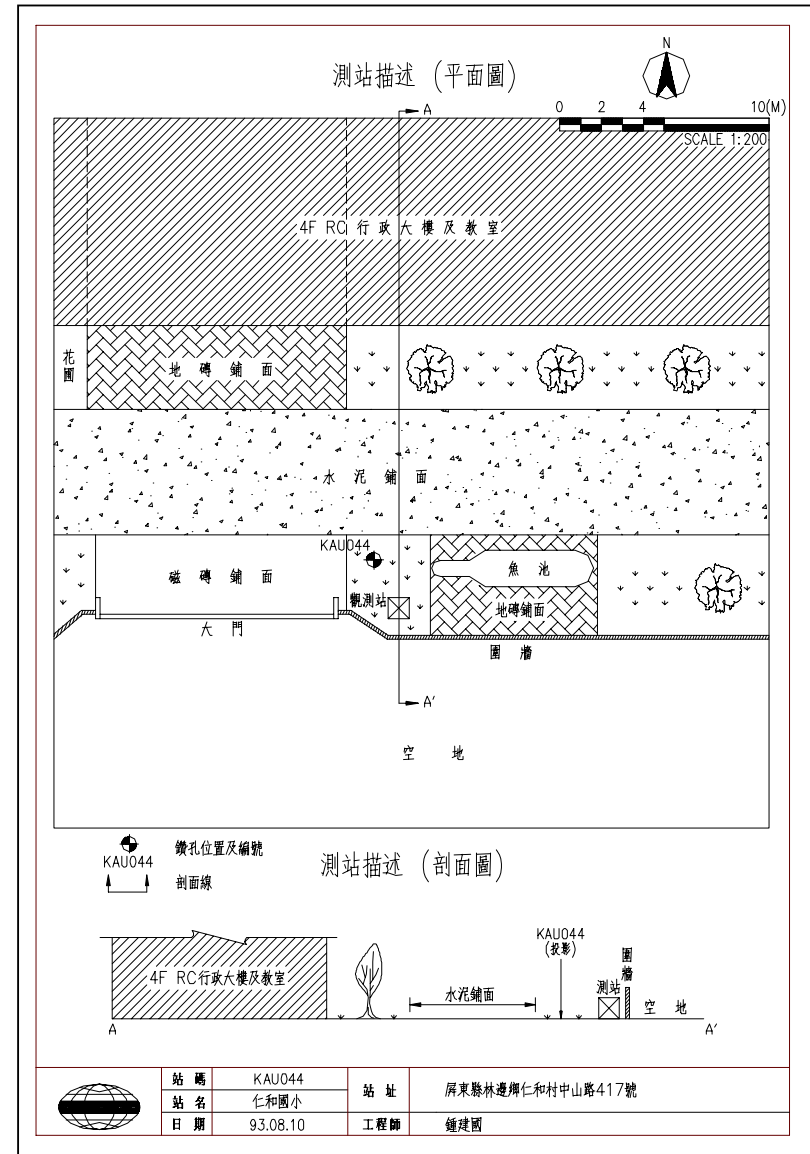


屏東縣仁和國小(KAU044)

座標 198892 2482220

量測時間：西元2004年09月02日





1. 本測站位於學校大門入口處(磁磚鋪面)東側與魚池之間，鄰近地表(磁磚鋪面)發現有疑似沉陷裂隙，地表較校外整地施工中地面高出約0.5m。
2. 本次鑽孔位於測站西北角距離約2m處。