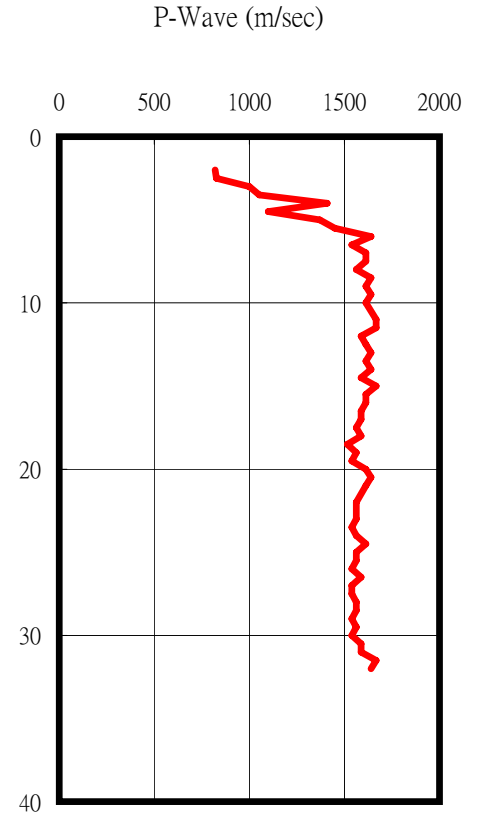
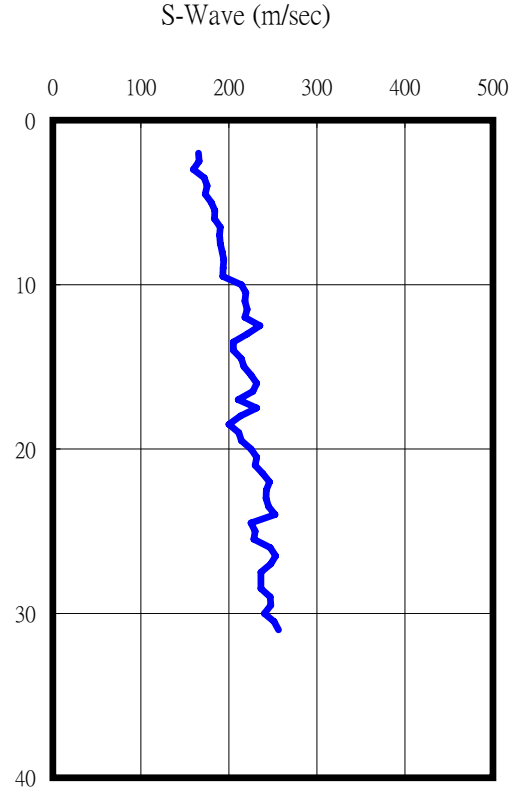
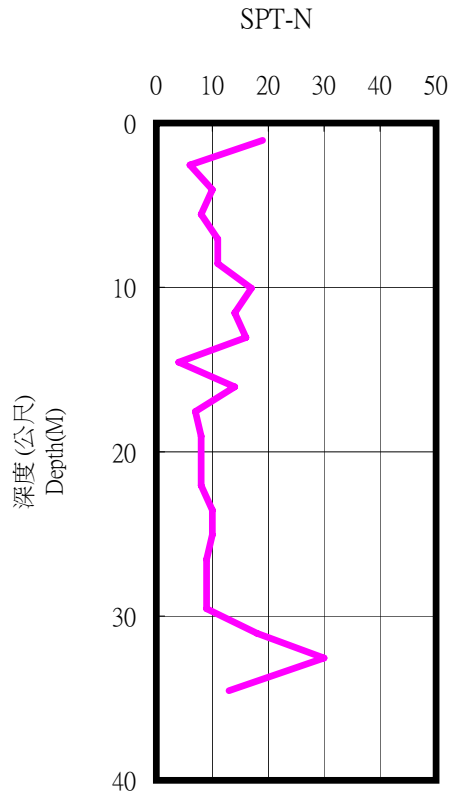
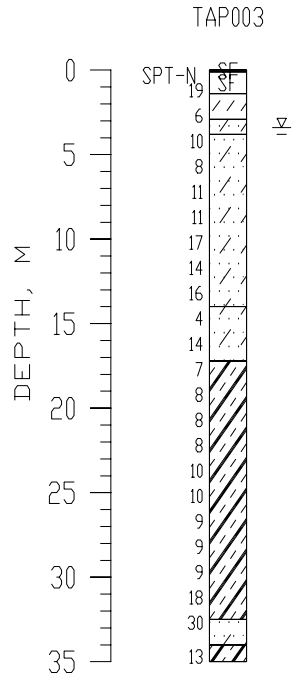
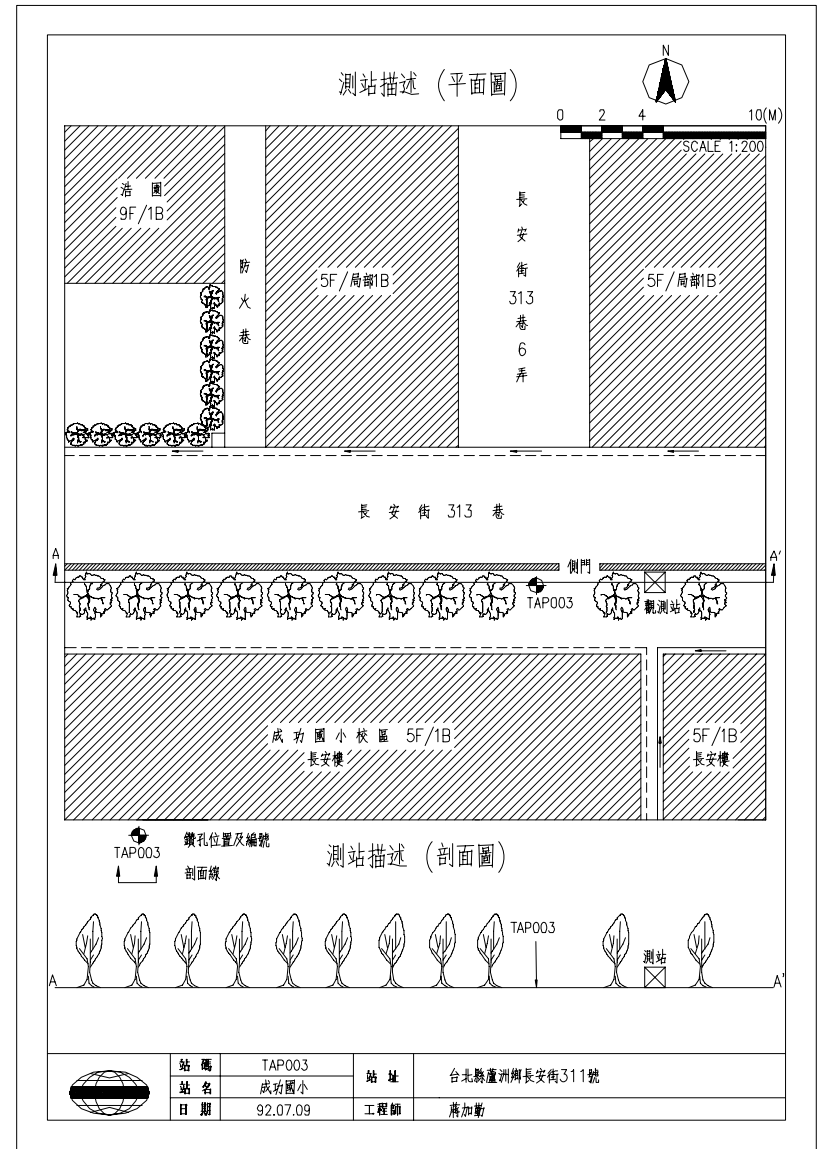


台北縣成功國小(TAP003)

座標 295231 2775592  
 量測時間：西元2003年07月22日







1. 本測站位於學校北側門圍牆旁，南側3m處為5F/1B教室，圍牆外側為6m寬道路，周圍為5F/1B民宅。
2. 鑽孔位於測站西側5m處。
3. 測站無明顯沈陷、滑動、裂縫及破壞之情形。