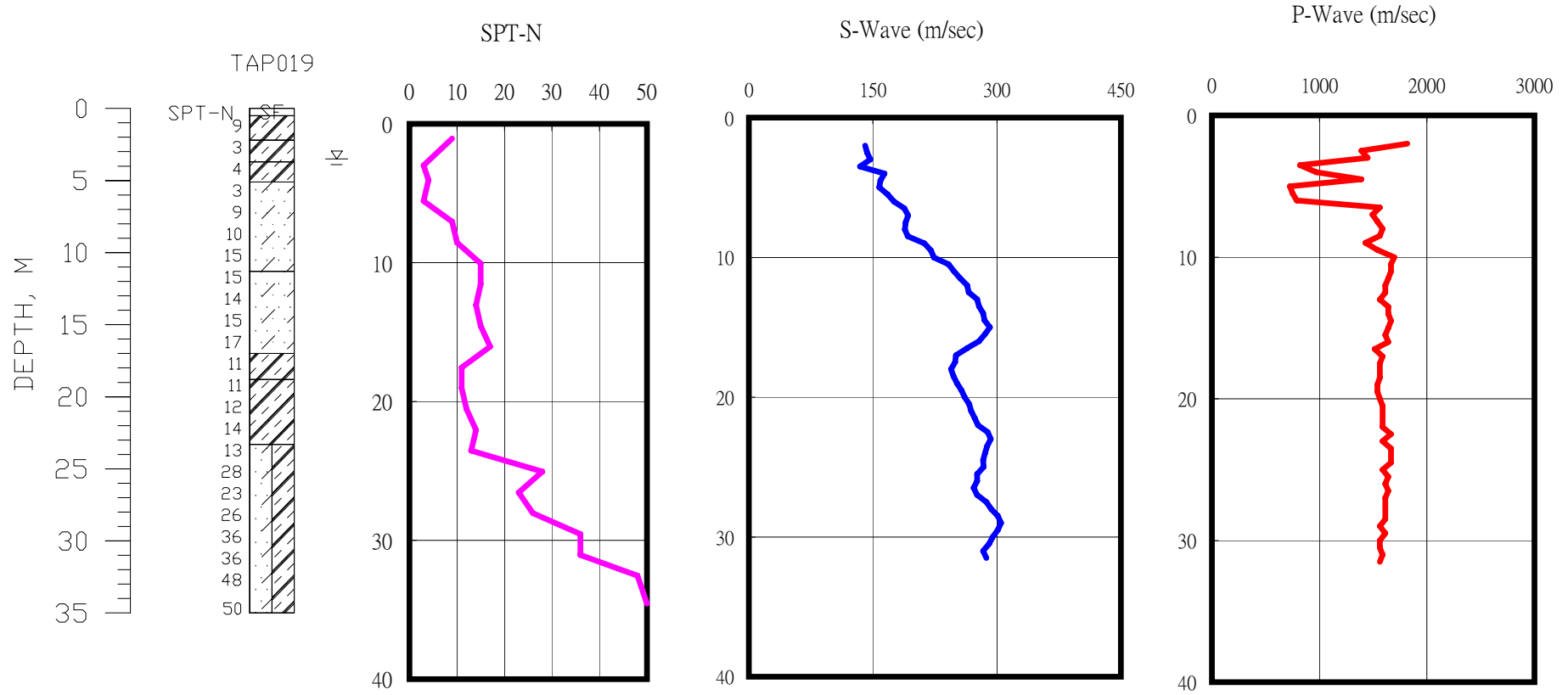
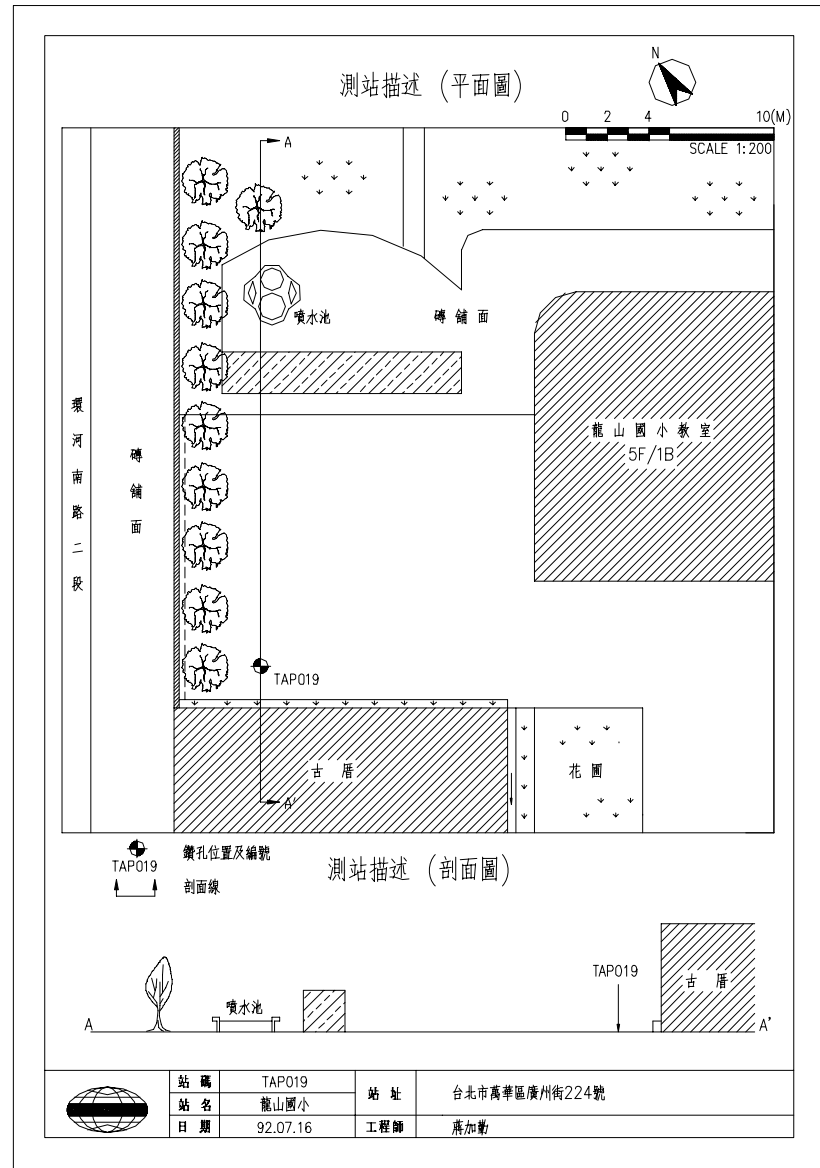
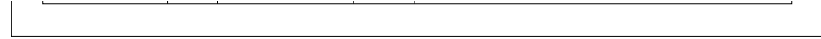


台北市龍山國小(TAP019)

座標 299177 2770138
量測時間：西元2003年07月31日







1. 本測站位於校區東南側角隅處，東側為5F/1B教室（仁愛樓）；北側為3F活動中心（信義樓）。
2. 測站下方地層由於捷運路線通過，且僅距地表面15m~25m，故鑽孔位置約選定於校區西側圍牆旁空地上。
3. 鑽孔南側緊鄰一古厝；東北側15m處為5F/1B教室（忠孝樓）。