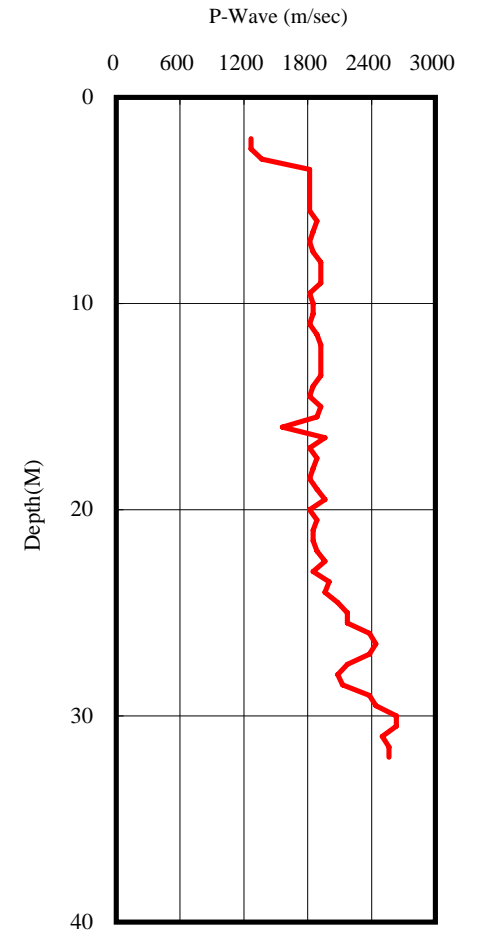
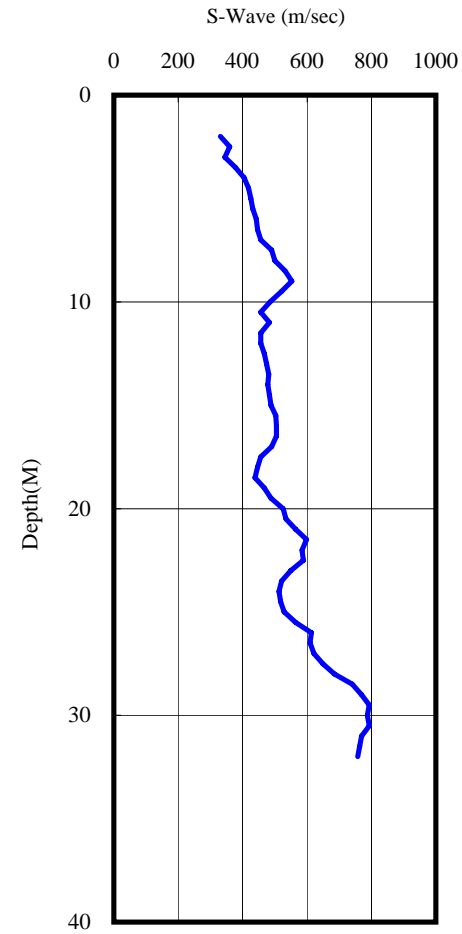
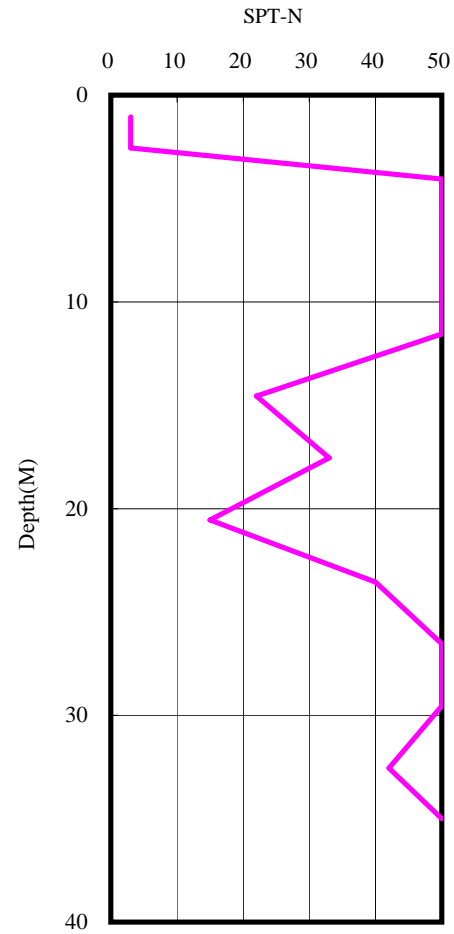
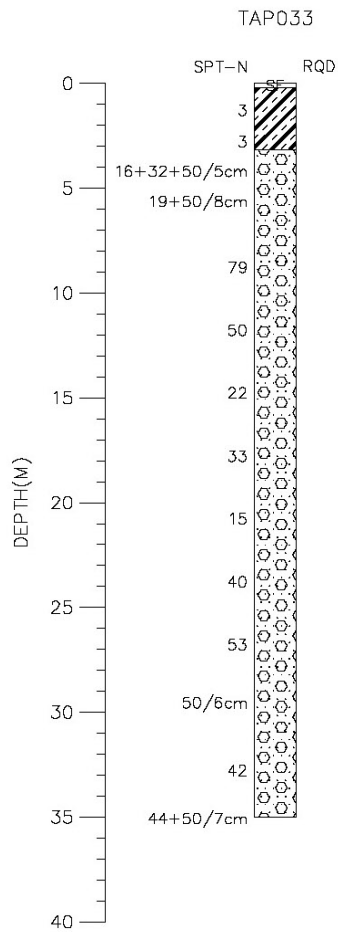


台北縣大豐國小(TAP033)
 座標 303378 2763650
 西元2007年8月22日

A-2-36





- 1 校區內地勢平坦，地表無異常現象。
- 2 測站位於校區西側圍牆與4FRC教室間。
- 3 鑽孔位於測站東南側約3m處。

