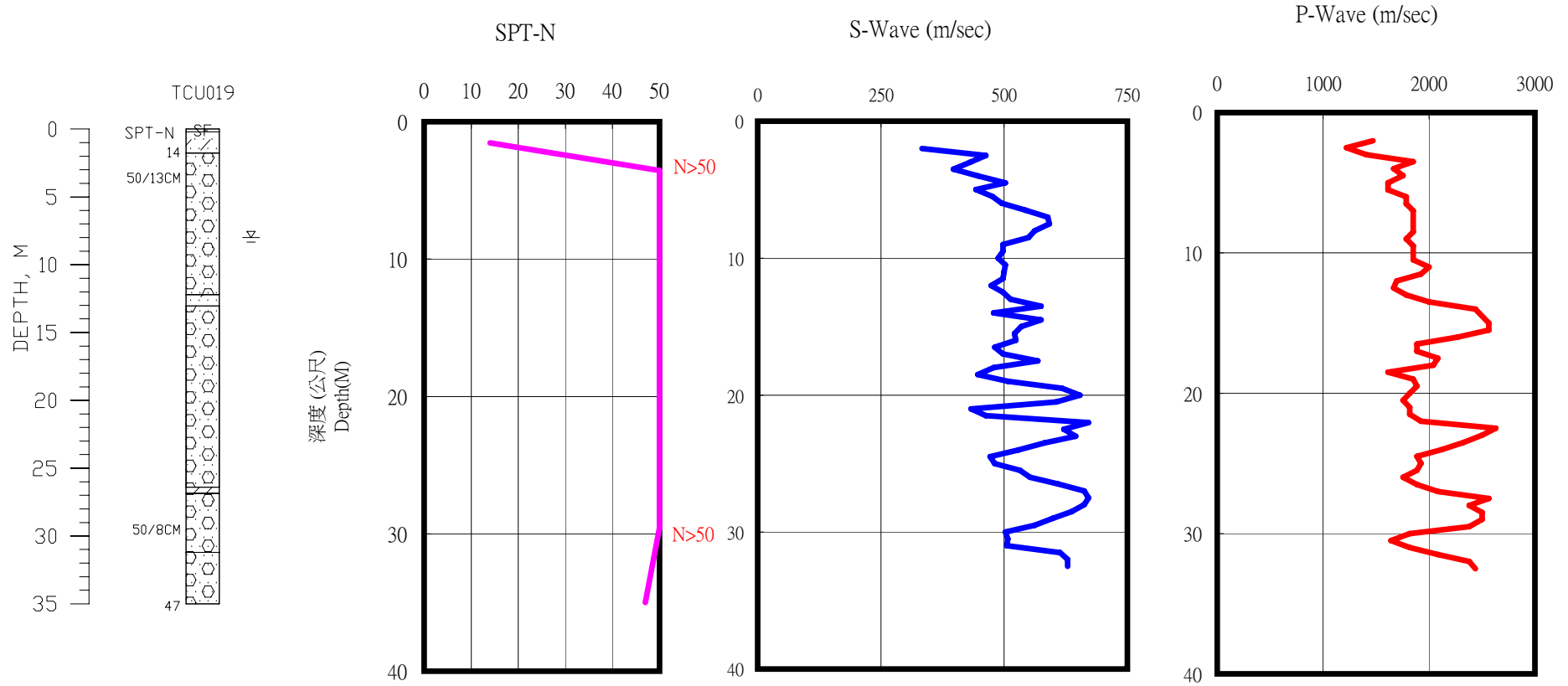


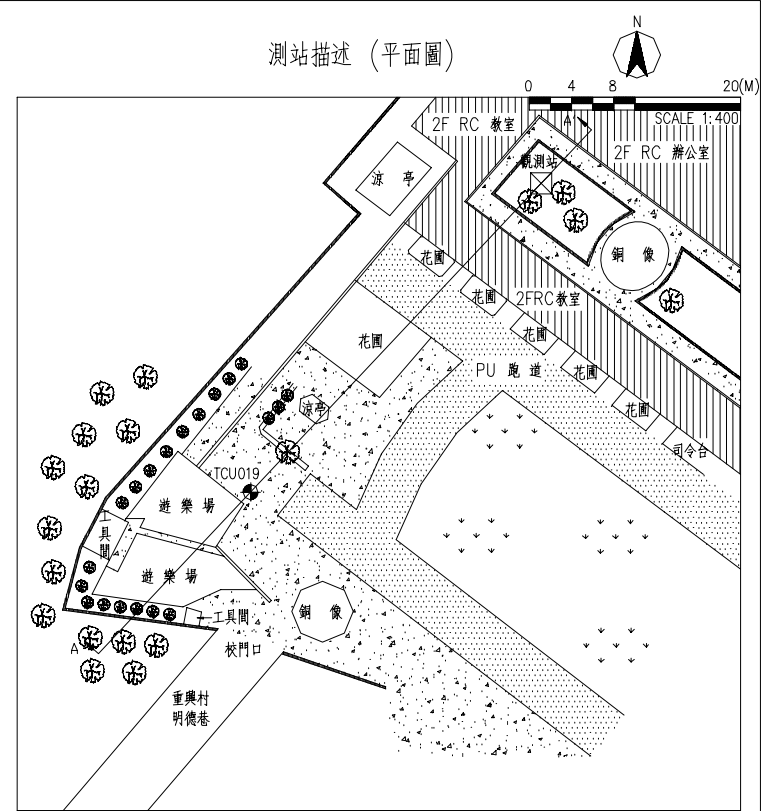
新竹縣新豐國小(TCU019)

座標 247921 2755012  
量測時間：西元2003年08月22日

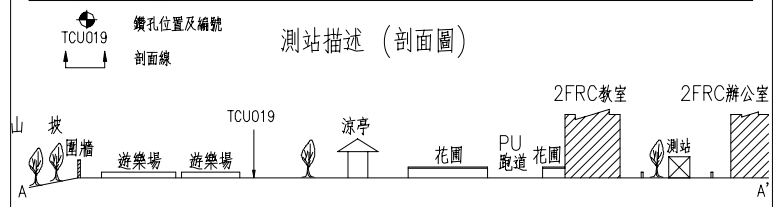




測站描述 (平面圖)



測站描述 (剖面圖)



	站 碼	TCU019	站 址	新竹縣新豐鄉重興村明德巷13號
	站 名	新豐國小	工 程 師	蔣加勳
	日 期	92.08.14		



1. 本測站位於學校大門入口處西北側約60m處2F教室中庭。
2. 鑽孔位於大門入口處西北側約10m遊樂場邊，緊鄰PU跑道與沙坑，鑽孔與測站相距40m。
3. 鑽孔北側約10m處有一涼亭；南側約5m處有一寬20cm深約30cm之暗溝。
4. 大門出口之明德巷為一高差4m之斜坡。