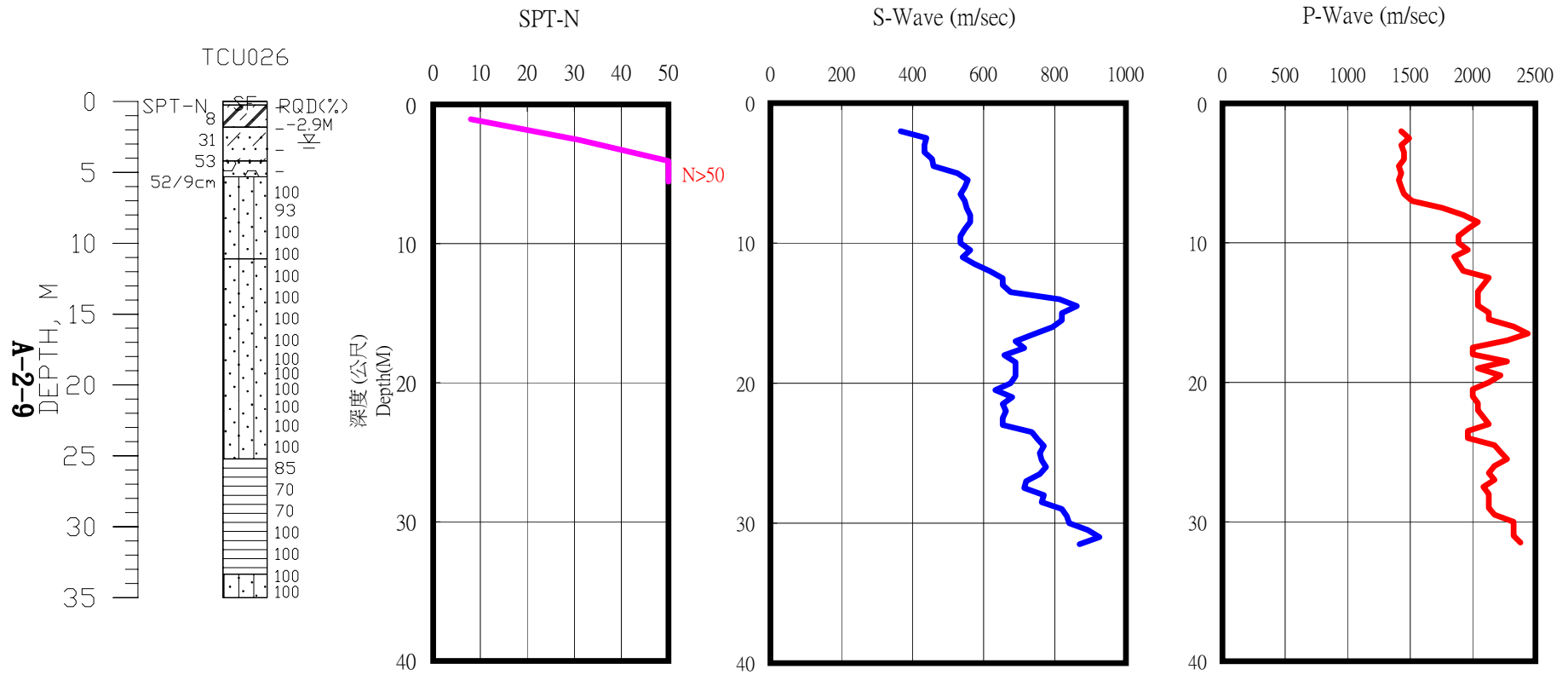


新竹縣芎林國小(TCU026)

座標 257630 2741032

量測時間：西元2005年8月16日

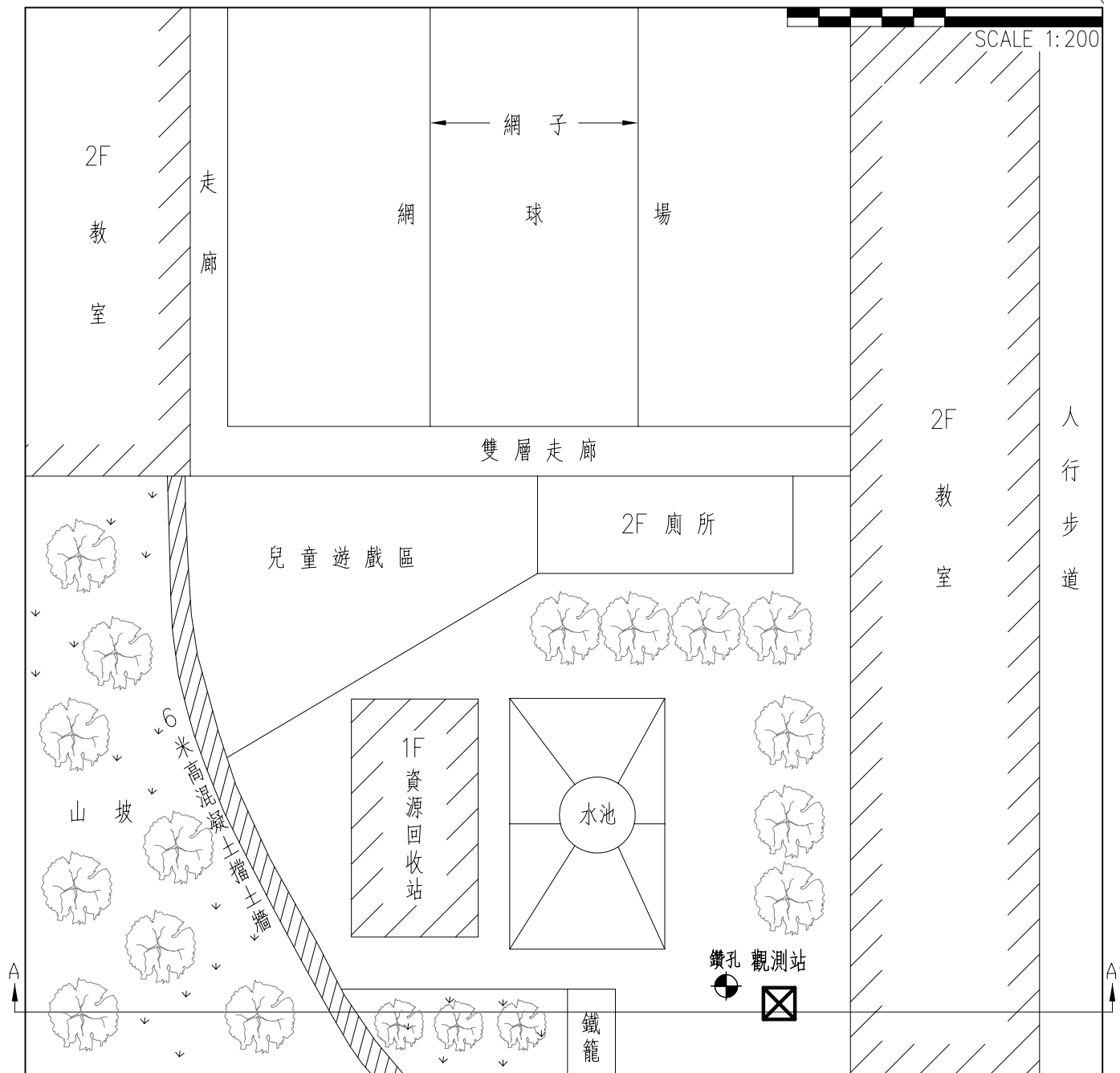


測站描述 (平面圖)



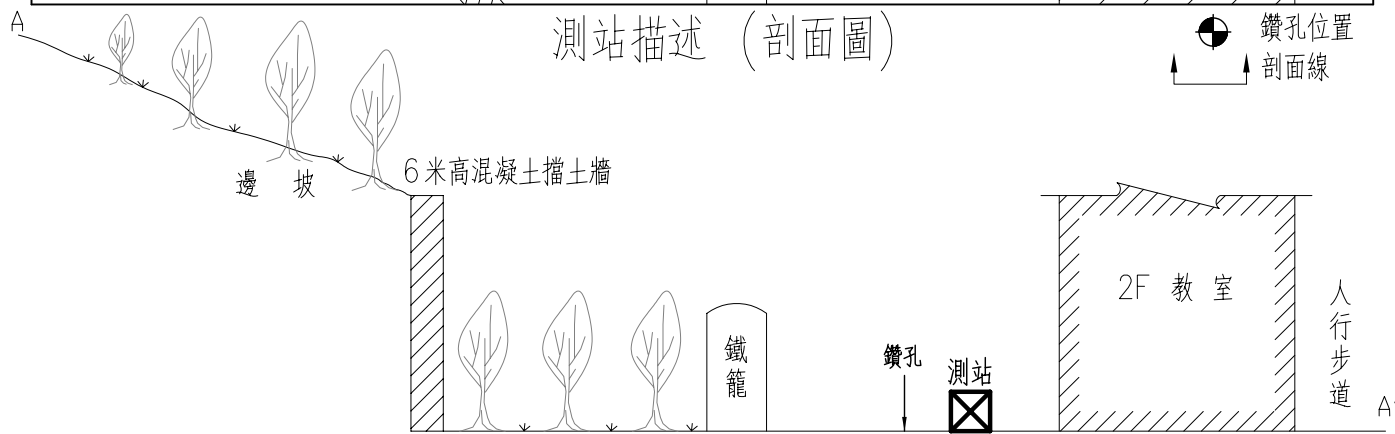
0 2 4 10(M)

SCALE 1:200



測站描述 (剖面圖)

鑽孔位置
剖面線



站碼	TCU026	站址	新竹縣芎林鄉文山路288號
站名	芎林國小	工程師	林文彬
日期	94.07.27		



TCU026	
芎林國小	
站址	測站照片
新竹縣芎林鄉文山路288號	
工程師	林文彬