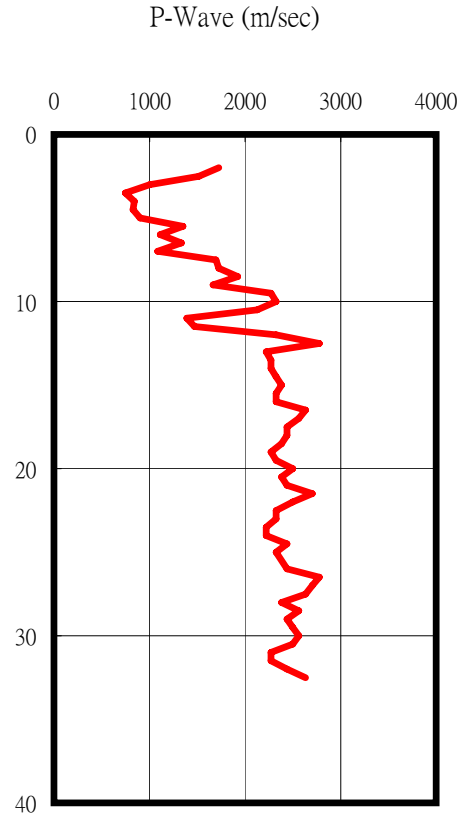
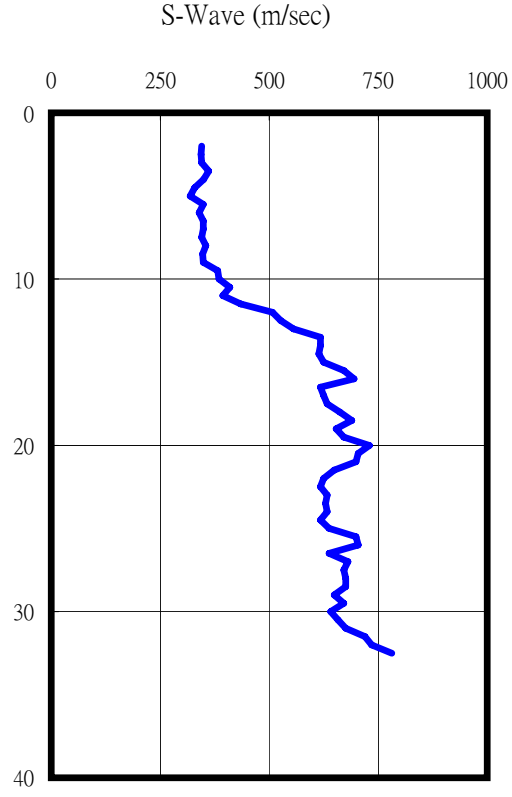
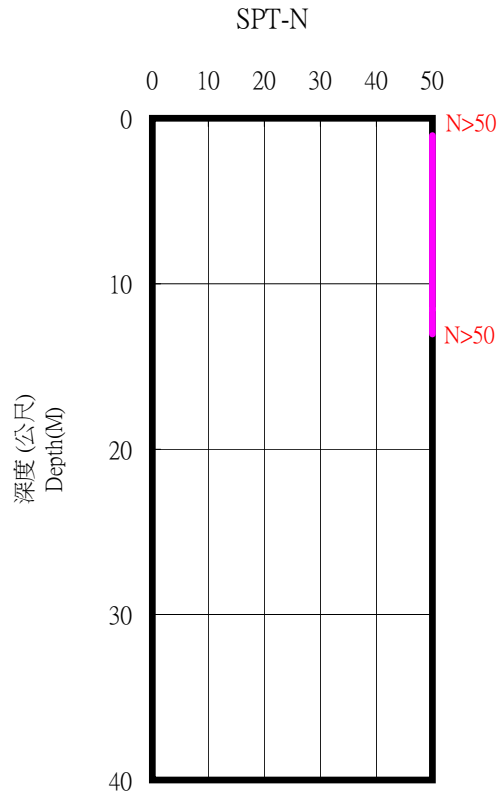
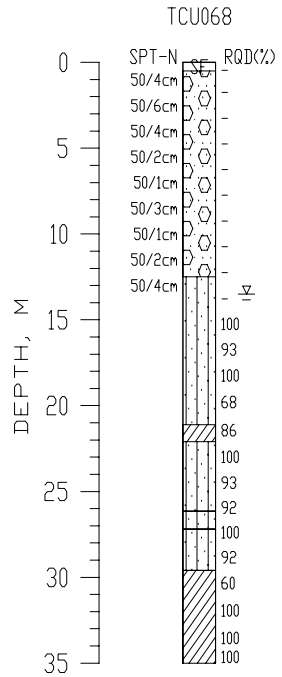
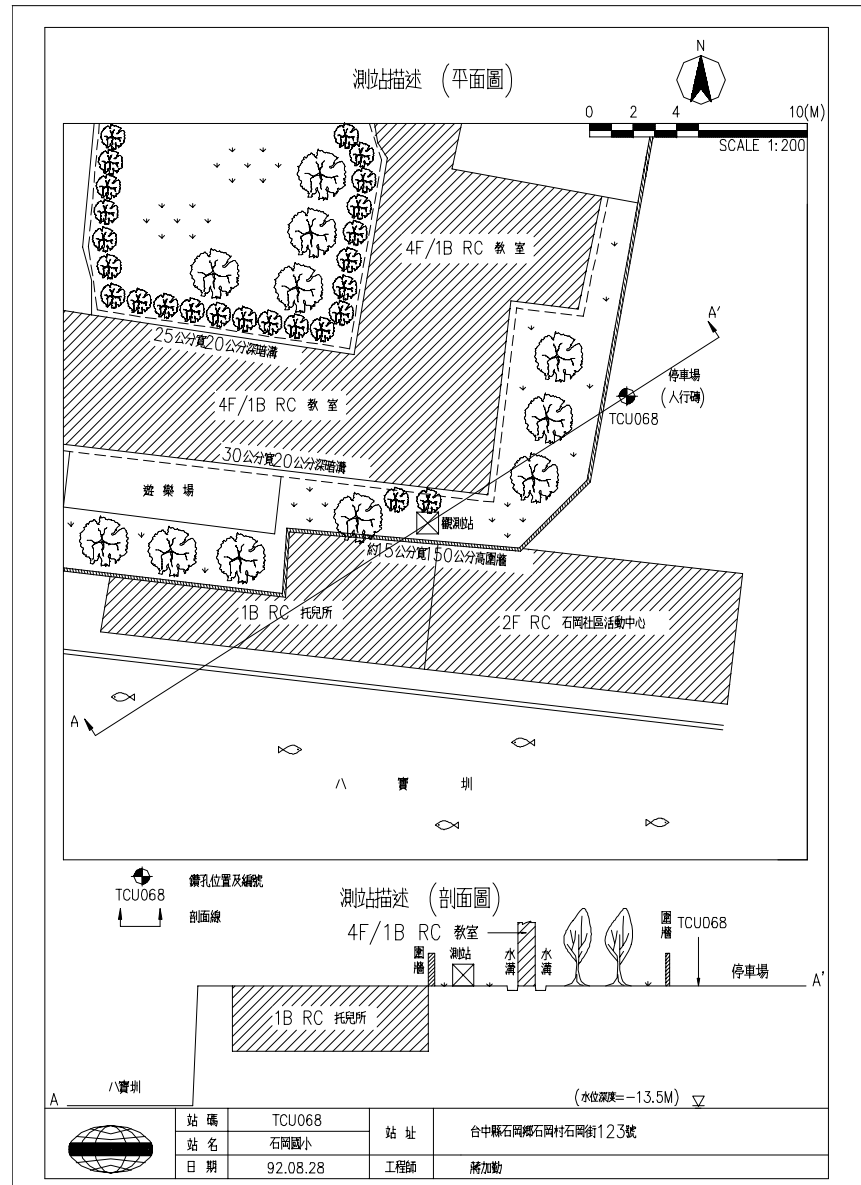


台中縣石岡國小(TCU068)

座標 226208 2685788
 量測時間：西元2003年09月16日







日期

92.08.28

工程師

蔣加勳

1. 本測站位於校區東南側處，北側緊鄰4F/1B教室；南側則為1B托兒所與2F石岡社區活動中心。
2. 鑽孔位於測站東北側約10m處之梯形停車場兼人行道上，鄰近為6m寬之大勇街。沿大勇街往南約17m處有一座6m*21m之金星橋橫跨八寶圳，圳底至地表約有6m之高程差。
3. 石岡國小為921重建校區。