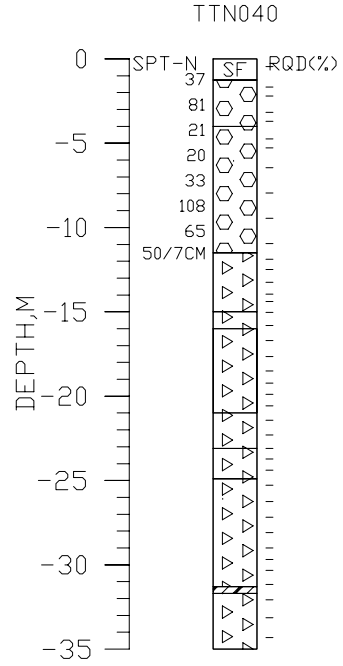
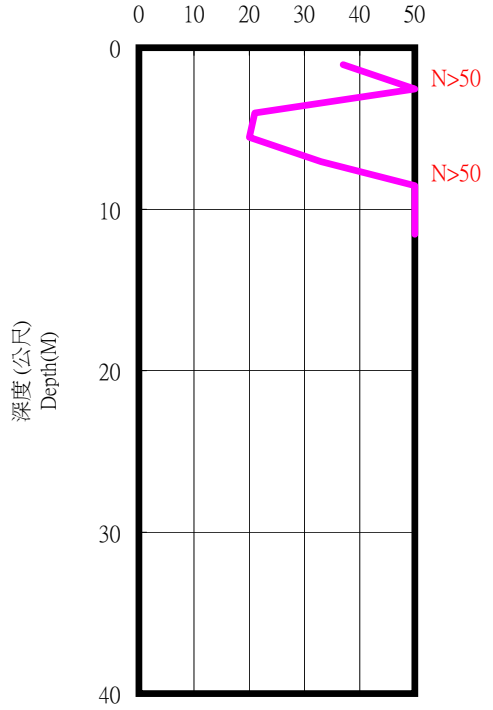


台東縣廣原國小(TTN040)

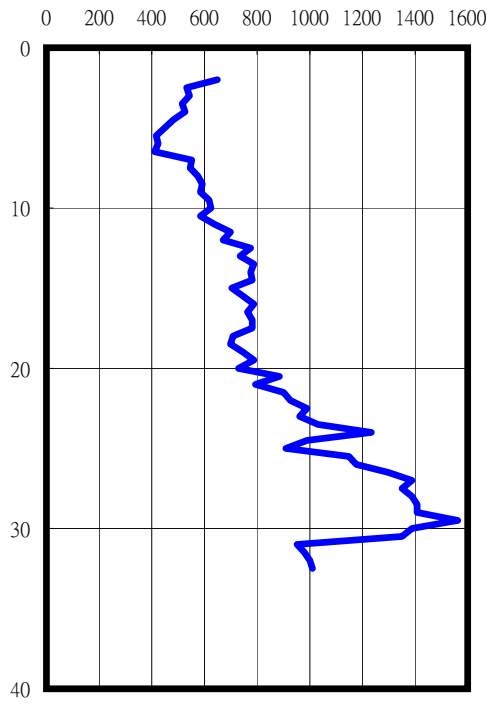
座標 270390 2561072
 量測時間：西元2004年10月08日



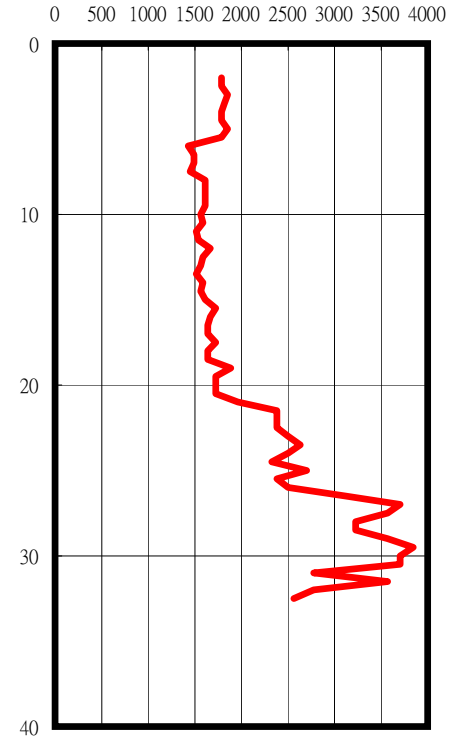
SPT-N



S-Wave (m/sec)

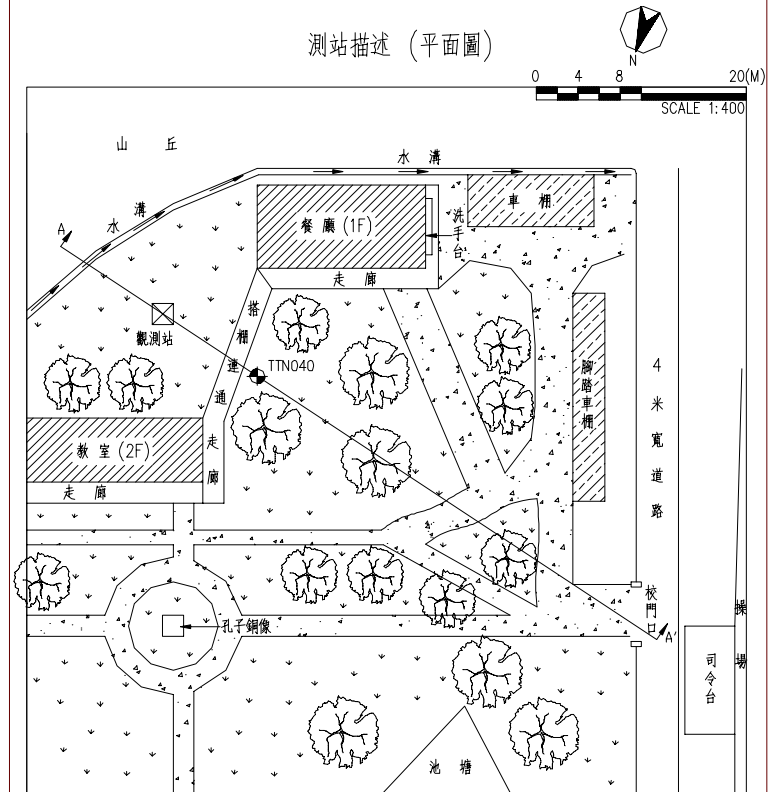


P-Wave (m/sec)

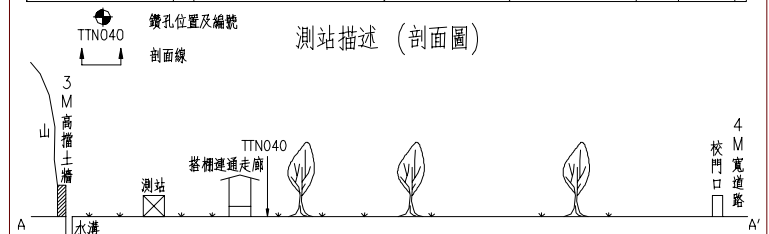




測站描述 (平面圖)



測站描述 (剖面圖)



	站 屬	TTN040	站 址	台東縣海端鄉廣原村大埔路3號; 台東縣海端鄉廣原村1鄰大埔1號
	站 名	廣原國小	工 程 師	林文彬
	日 期	93.09.17		

1. 本測站位於學校大門內西北側距離約55m的樹下，測站西北側距離約6公尺外為邊坡坡腳，學校之運動場與司令台在大門外4m寬道路的另一側。
2. 本次鑽孔位於測站東南側距離約10m處，間隔有棚架之連通走廊。